

Broj: UP I 0201-34/3
Budva, 24.05.2022. godine

Javno preduzeće za upravljanje morskim dobrom Crne Gore postupajući po zahtjevima Mreže za afirmaciju nevladinog sektora – MANS iz Podgorice, zavedenih na arhivi Javnog preduzeća pod brojem UPI 0201-34/1 i UPI 0201-34/2 od 09.05.2022. godine, na osnovu člana 18 Zakona o upravnom postupku (Sl.list 56/2014, 20/2015, 40/2016, 37/2017), člana 30 Zakona o slobodnom pristupu informacijama („Sl.list CG“, br.44/12, 030/17) , člana 2 Uredbe o naknadi troškova u postupku za pristup informacijama („Službeni list Crne Gore“, br. 066/16 od 20.10.2016.godine), člana 1 Uredbe o izmjenama uredbe o naknadi troškova u postupku za pristup informacijama („Službeni list Crne Gore“, br. 121 od 19.11.2021. godine), donosi:

RJEŠENJE

1. Usvajaju se zahtjevi za pristup informaciji po zahtjevu Mreže za afirmaciju nevladinog sektora – MANS iz Podgorice, zavedeni pod brojem UPI 0201-34/1 i UPI 0201-34/2 od 09.05.2022. godine i dozvoljava pristup informacijama:
 - Elaborat originalnih terenskih podataka broj 0204-2658/22 od 05.11.2019. godine (tehnički izvještaj, koordinate, geodetski snimak);
 - Odluka Upravnog odbora Javnog preduzeća za upravljanje morskim dobrom Crne Gore, broj 0203-1091/14 od 09.04.2020. godine, skica kupališta;
 - Odluka Upravnog odbora Javnog preduzeća za upravljanje morskim dobrom Crne Gore, broj 0203-1602/4 od 15.04.2022. godine, skica kupališta;
 - Izvod iz Zapisnika broj 0202-534/3 od 29.03.2022. godine;
 - Izvod iz Zapisnika broj 0202-534/4 od 05.04.2022. godine.
2. Pristup predmetnom dokumentu ostvariće se dostavom navedenih podataka na adresu Mreža za afirmaciju nevladinog sektora – MANS, Dalmatinska 188, Podgorica.

O b r a z l o ž e n j e

Podnosilac zahtjeva Mreža za afirmaciju nevladinog sektora – MANS iz Podgorice dostavila je Javnom preduzeću zahtjeve za slobodan pristup informacijama zavedene pod brojem UPI 0201-34/1 i UPI 0201-34/2 od 09.05.2022. godine, kojim je tražen pristup informacijama:

- Kopija akata na osnovu kojih je Upravni odbor Javnog preduzeća za upravljanje morskim dobrom Crne Gore donio odluku o ispravci dužine i površine kupališta 13E i 13F u opštini Bar;
- Geodetski snimak kupališta 13E i 13F.

Član 30 Zakona o slobodnom pristupu informacijama propisuje da će organ o zahtjevu odlučiti rješenjem kojim se dozvoljava pristup informaciji ili dijelu informacije, ili se zahtjev odbija, dok je stavom 2 ovog člana predviđeno da se rješenjem kojim se dozvoljava pristup informaciji određuje način na koji se dozvoljava pristup informaciji, rok za ostvarivanje pristupa i troškovi postupka.

Članom 13 Zakona o slobodnom pristupu informacijama propisano je da je organ vlasti dužan omogućiti podnosiocu zahtjeva pristup informaciji ili njenom dijelu, osim u slučajevima predviđenim ovim zakonom.

U postupku po zahtjevu, prvostepeni organ je utvrdio da posjeduje traženu informaciju iz tačke 1 dispozitiva ovog rješenja, pa dio zahtjeva za slobodan pristup informacijama treba usvojiti kao osnovan, u skladu sa članom 13 ovog Zakona.

Kako je članom 4 Uredbe o naknadi troškova u postupku za pristup informacijama predviđeno da organ vlasti može iz razloga ekonomičnosti i srazmjernosti, u cilju zaštite prava stranaka i javnog interesa, odlučiti da podnosiocu zahtjeva ne naplaćuje troškove postupka ukoliko isti ne prelaze iznos od 3,00 €, to se podnosilac zahtjeva oslobađa istih.

Na osnovu izloženog odlučeno je kao u dispozitivu Rješenja.

Uputstvo o pravnom sredstvu: Protiv ovog Rješenja se može izjaviti žalba Agenciji za zaštitu podataka o ličnosti i pristup informacijama, u roku od 15 dana od dana dostavljanja Rješenja, neposredno ili preko ovog organa.

Obradila,
Služba za opšte i pravne poslove,
Viši samostalni saradnik za rad i radne odnose,

Milica Rafailović

Milica Rafailović

Pomoćnik direktora,
Nikola Rađenović

Direktor,
Mladen Mikijelj



Mladen Mikijelj

Naručilac: **JAVNO PREDUZEĆE ZA UPRAVLJANJE MORSKIM DOBROM CRNE GORE**

Izradio: **CIVIL ENGINEER d.o.o. "CIVIL ENGINEER" D.O.O.**
PODGORICA ЈАВНО ПРЕДУЗЕЋЕ ЗА УПРАВЉАЊЕ МОРСКИМ ДОБРОМ ЦРНЕ ГОРЕ Broj: 04/119-13
Б У Д В А Podgorica, 04. 11. 2019. god.


Примљено:	05. 11. 2019		
Орг. јед.	Број	Прилог	Вриједност
0204	2658	22	

ELABORAT ORIGINALNIH TERENSKIH PODATAKA

GEODETSKI SNIMAK SITUACIJE TERENA

NA DIJELU KAT.PARCELE 4292/1 (kupališta 13E I 13 F)

K.O. KUNJE – OPŠTINA BAR



CIVIL ENGINEER
PROJEKTOVANJE, IZRADNA I NADZOR
OKTOBAR 2019
DIPLOMSKI INŽINER
POSU



CIVIL ENGINEER d.o.o.
Ul. 4 Jula 105/17
Crna Gora, 81000 Podgorica
PIB 02809010, PDV 30/31-09891-1

Telefon +382 68 820 371
Fax +382 20 611 440
e-mail contact@civilengineer.me
web www.civilengineer.me

TEHNIČKI IZVJEŠTAJ

Na osnovu Ugovora za pružanje geodetskih usluga br.0204-2596/2 od 19.09.2018.godine, od strane Morskog Dobra izdat je radni nalog za snimanje i izradu situacije terena za lokaciju Hladna Uvala - dio kat.parcele br.4292/1 K.O.Kunje, SO Bar (pojas od kat.parcela 4399, 4400, 4401, 4402 i 4403 do mora) - kupališta 13E i 13 F

Dana 18.10.2019.godine započeta su terenska mjerenja i snimljena je situacija terena.

Mjerenja su izvršena GPS prijemnikom Leica GS08plus i totalnom stanicom Leica TS06plus.

Položaj snimljenih detaljnih tačaka (Y,X koordinate) određen je GPS merenjima u MONTEPOS mreži premanentnih stanica Crne Gore, pomoću transformacionih parametara određenih od strane Uprave za Nekretnine

Nakon završenih terenskih radova pristupilo se obradi podataka. Kancelarijska obrada GPS mjerenja je izvršena je u programu Leica Geo Office Tools.

U Podgorici 30.10.2019. godine



Izvještaj sastavio:

Đorđe Bogavac
Đorđe Bogavac, Spec.Sci geodezije

KOORDINATE DETALJNIH TACA

Br.	Y	X	Br.	Y	X	Br.	Y	X	Br.	Y	X
1	6395507.29	4650602.26	61	6395478.86	4650627.09	121	6395484.30	4650619.88	181	6395474.93	4650639.15
2	6395506.63	4650601.56	62	6395480.00	4650628.19	122	6395488.56	4650620.26	182	6395475.24	4650638.90
3	6395473.71	4650621.73	63	6395500.97	4650599.25	123	6395484.24	4650621.33	183	6395475.50	4650638.80
4	6395472.78	4650621.10	64	6395468.33	4650637.69	124	6395485.95	4650621.61	184	6395475.90	4650638.85
5	6395472.88	4650620.59	65	6395467.56	4650637.37	125	6395487.95	4650621.18	185	6395476.04	4650639.16
6	6395473.20	4650619.98	66	6395466.79	4650637.98	126	6395482.92	4650622.19	186	6395477.76	4650638.12
7	6395473.67	4650619.39	67	6395465.31	4650638.64	127	6395483.74	4650622.83	187	6395478.39	4650638.51
8	6395479.56	4650614.20	68	6395464.14	4650639.36	128	6395485.74	4650633.97	188	6395480.97	4650637.85
9	6395480.94	4650614.71	69	6395464.14	4650640.24	129	6395486.50	4650640.24	189	6395479.71	4650638.51
10	6395483.59	4650612.13	70	6395461.90	4650640.24	130	6395479.12	4650622.62	190	6395479.66	4650638.51
11	6395485.45	4650610.28	71	6395461.55	4650640.27	131	6395478.97	4650622.53	191	6395478.15	4650639.45
12	6395487.75	4650609.76	72	6395461.00	4650640.16	132	6395478.97	4650622.78	192	6395479.03	4650639.71
13	6395489.36	4650609.38	73	6395460.87	4650639.76	133	6395478.97	4650622.78	193	6395483.05	4650639.98
14	6395490.63	4650607.85	74	6395460.58	4650639.27	134	6395474.50	4650622.87	194	6395483.14	4650640.22
15	6395492.66	4650610.09	75	6395460.48	4650638.77	135	6395474.02	4650621.81	195	6395485.80	4650638.86
16	6395489.55	4650615.94	76	6395461.96	4650638.67	136	6395473.44	4650623.25	196	6395485.65	4650639.04
17	6395481.90	4650620.90	77	6395463.62	4650637.55	137	6395473.44	4650623.58	197	6395485.47	4650640.39
18	6395503.88	4650597.75	78	6395464.58	4650638.42	138	6395472.50	4650624.47	198	6395482.10	4650639.40
19	6395486.38	4650609.39	79	6395465.49	4650635.82	139	6395472.50	4650624.82	199	6395492.04	4650640.57
20	6395486.38	4650609.38	80	6395465.16	4650635.80	140	6395471.04	4650625.88	200	6395492.04	4650640.57
21	6395486.09	4650609.28	81	6395467.05	4650635.00	141	6395470.54	4650625.85	201	6395492.04	4650640.57
22	6395485.77	4650609.19	82	6395467.35	4650634.59	142	6395470.13	4650625.50	202	6395492.04	4650640.57
23	6395485.16	4650609.49	83	6395467.47	4650633.50	143	6395469.29	4650625.50	203	6395492.04	4650640.57
24	6395485.30	4650610.24	84	6395467.78	4650633.15	144	6395468.14	4650625.76	204	6395492.04	4650640.57
25	6395489.24	4650610.30	85	6395469.26	4650632.71	145	6395468.14	4650625.76	205	6395492.04	4650640.57
26	6395488.70	4650611.15	86	6395469.92	4650632.19	146	6395467.18	4650625.76	206	6395492.04	4650640.57
27	6395483.74	4650611.50	87	6395470.66	4650631.01	147	6395466.97	4650624.69	207	6395492.04	4650640.57
28	6395482.06	4650612.99	88	6395471.18	4650630.87	148	6395466.01	4650624.58	208	6395492.04	4650640.57
29	6395480.68	4650614.52	89	6395471.87	4650630.46	149	6395466.14	4650624.25	209	6395492.04	4650640.57
30	6395478.86	4650612.47	90	6395471.96	4650630.04	150	6395466.43	4650624.18	210	6395492.04	4650640.57
31	6395479.37	4650611.30	91	6395472.47	4650630.49	151	6395466.82	4650623.79	211	6395492.04	4650640.57
32	6395479.36	4650610.24	92	6395472.68	4650630.84	152	6395466.82	4650623.79	212	6395492.04	4650640.57
33	6395481.24	4650609.44	93	6395472.71	4650631.20	153	6395466.80	4650623.13	213	6395492.04	4650640.57
34	6395482.83	4650608.88	94	6395472.56	4650631.81	154	6395471.10	4650622.22	214	6395492.04	4650640.57
35	6395483.78	4650609.02	95	6395472.56	4650632.48	155	6395471.45	4650621.28	215	6395492.04	4650640.57
36	6395484.54	4650608.81	96	6395472.05	4650632.89	156	6395472.83	4650620.83	216	6395492.04	4650640.57
37	6395484.90	4650609.05	97	6395472.12	4650632.95	157	6395472.83	4650621.32	217	6395492.04	4650640.57
38	6395484.90	4650609.35	98	6395471.24	4650632.20	158	6395472.83	4650621.32	218	6395492.04	4650640.57
39	6395501.88	4650998.64	99	6395470.75	4650634.32	159	6395473.24	4650621.74	219	6395492.04	4650640.57
40	6395473.10	4650626.33	100	6395470.45	4650634.67	160	6395505.26	4650601.92	220	6395492.04	4650640.57
41	6395473.27	4650628.44	101	6395470.49	4650634.98	161	6395504.15	4650602.66	221	6395492.04	4650640.57
42	6395471.55	4650629.43	102	6395470.89	4650635.71	162	6395503.83	4650603.99	222	6395492.04	4650640.57
43	6395472.38	4650630.27	103	6395471.53	4650636.29	163	6395502.83	4650603.99	223	6395492.04	4650640.57
44	6395472.57	4650630.07	104	6395472.05	4650636.89	164	6395501.28	4650607.75	224	6395492.04	4650640.57
45	6395472.94	4650630.40	105	6395472.56	4650637.48	165	6395500.75	4650607.75	225	6395492.04	4650640.57
46	6395473.15	4650630.86	106	6395473.07	4650638.07	166	6395499.72	4650607.75	226	6395492.04	4650640.57
47	6395473.17	4650631.27	107	6395473.58	4650638.66	167	6395498.64	4650607.75	227	6395492.04	4650640.57
48	6395473.09	4650631.68	108	6395474.09	4650639.25	168	6395498.56	4650614.13	228	6395492.04	4650640.57
49	6395472.64	4650633.18	109	6395474.60	4650639.84	169	6395498.48	4650614.13	229	6395492.04	4650640.57
50	6395473.41	4650633.27	110	6395475.11	4650640.43	170	6395498.40	4650618.90	230	6395492.04	4650640.57
51	6395473.46	4650633.03	111	6395475.62	4650641.02	171	6395498.32	4650620.67	231	6395492.04	4650640.57
52	6395473.39	4650632.71	112	6395476.13	4650641.61	172	6395498.24	4650620.67	232	6395492.04	4650640.57
53	6395473.32	4650631.75	113	6395476.64	4650642.20	173	6395498.16	4650620.67	233	6395492.04	4650640.57
54	6395473.76	4650631.07	114	6395477.15	4650642.79	174	6395498.08	4650620.67	234	6395492.04	4650640.57
55	6395473.11	4650628.83	115	6395477.66	4650643.38	175	6395498.00	4650620.67	235	6395492.04	4650640.57
56	6395473.58	4650628.53	116	6395478.17	4650643.97	176	6395497.92	4650620.67	236	6395492.04	4650640.57
57	6395473.03	4650628.26	117	6395478.68	4650644.56	177	6395497.84	4650620.67	237	6395492.04	4650640.57
58	6395473.67	4650628.06	118	6395479.19	4650645.15	178	6395497.76	4650620.67	238	6395492.04	4650640.57
59	6395473.31	4650627.86	119	6395479.70	4650645.74	179	6395497.68	4650620.67	239	6395492.04	4650640.57
60	6395473.96	4650627.82	120	6395479.70	4650646.33	180	6395497.60	4650620.67	240	6395492.04	4650640.57

ONV ENGINEER
 PROJEKTOVANJE, IZRADNA, NADZOR
 DRUŠTVO SA OGRANICENOM
 ODGOVORNOSCU

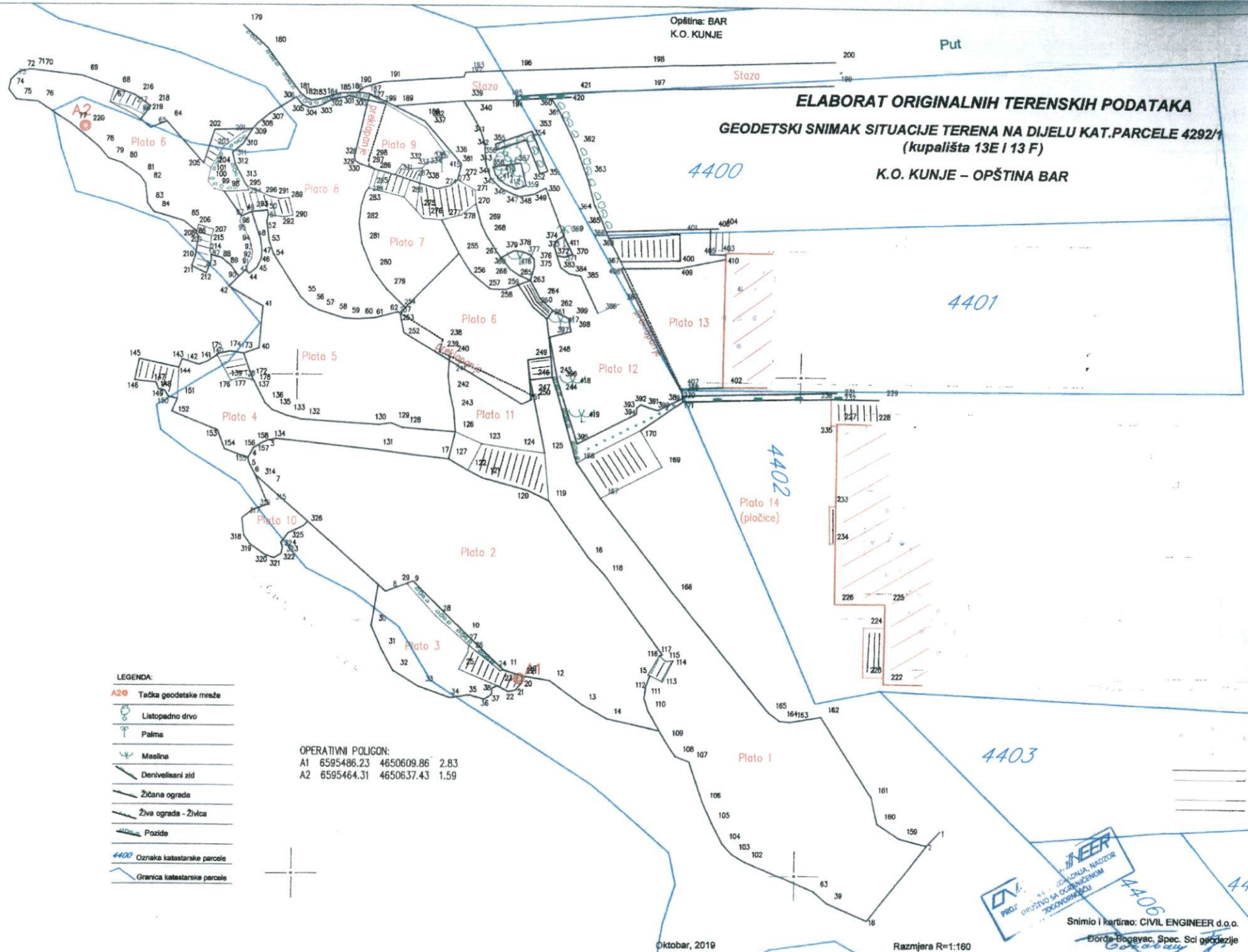
Corobay F.

Opština: BAR
K.O. KUNJE

Put

ELABORAT ORIGINALNIH TERENSKIH PODATAKA
GEODETSKI SNIMAK SITUACIJE TERENA NA DIJELU KAT.PARCELE 4292/1
(kupališta 13E I 13 F)

K.O. KUNJE – OPŠTINA BAR



LEGENDA:

- Tačka geodetske mreže
- Listopadno drvo
- Palma
- Maslina
- Dornivellirani zid
- Žičana ograda
- Živa ograda - Živica
- Pozide
- Oznaka katastarske parcele
- Granica katastarske parcele

OPERATIVNI POLIGON:

A1	6595486.23	4650609.86	2.83
A2	6595464.31	4650637.43	1.59

Oktobar, 2019

Razmjera R=1:160



Snimio i kartirao: CIVIL ENGINEER d.o.o.
Džordž Bogavac, Spec. Sci. građevinarstva

Broj: 0203-1091/14
Budva, 09.04. 2020. godine

Na osnovu člana 21 Statuta Javnog preduzeća za upravljanje morskim dobrom Crne Gore razmatrajući Predlog Odluke o Izmjeni i dopuni Atlasa crnogorskih kupališta i plaža, Upravni odbor na 13-1 elektronskoj sjednici, održanoj dana 09.04. 2020. godine, donio je:

ODLUKU:

I. Usvajaju se Izmjene i dopune Atlasa crnogorskih kupališta i plaža koje obuhvataju :

1) Planiranje novih kupališta i to:

- 1.1. U Atlasu u opštini **Herceg Novi** u okviru: „LOKACIJE BR: 2 SUTORINA – BLATNA PLAŽA“ dodaje se novo kupalište označeno **2B** - kategorije „javno-porodično“, na djelu kat.parcele 297 KO Sutorina, dužine 100 m i površine 752 m²;
- 1.2. U Atlasu u opštini **Herceg Novi** u okviru: „LOKACIJE BR: 14 MELJINE“ dodaje se novo kupalište označeno **14B** - kategorije „javno-porodično“, na djelovima kat.parcela 2557 i 2558 sve KO Topla, dužine 35 m i površine 230 m²;
- 1.3. U Atlasu u opštini **Herceg Novi** u okviru: „LOKACIJE BR: 16 KUMBOR“ dodaje se novo kupalište označeno **16F1** - kategorije „investiciono“, na kat.parcelama 416 i 405 KO Kumbor, dužine 135 m;
- 1.4. U Atlasu u opštini **Herceg Novi** u okviru : „LOKACIJE BR: 18 BAOŠIĆI“ dodaje se novo kupalište označeno **18R** - kategorije „javno-porodično“, na kat.parcelama 287, 288, i 289 sve KO Baošići, dužine 75 m i površine 260 m².
- 1.5. U Atlasu u opštini **Herceg Novi** u okviru: „LOKACIJE BR: 19 BIJELA“ dodaje se novo kupalište označeno **19A4** - kategorije „javno-porodično“, na dijelu kat.parcele 1601 KO Bijela, dužine 37 m, površine 210 m²;
- 1.6. U Atlasu u opštini **Herceg Novi** u okviru: „LOKACIJE BR: 19 BIJELA“ dodaje se novo kupalište označeno **19C1** - kategorije „javno-porodično“, na dijelu kat. parcele 557 KO Bjela, dužine 34 m i površine 120 m²;
- 1.7. U Atlasu u opštini **Herceg Novi** u okviru: „LOKACIJE BR: 19 BIJELA“ dodaje se novo kupalište označeno **19L** - kategorije „javno-porodično“, na djelovima kat.parcela 883 i 884 KO Bjela, dužine 50 m i površine 380 m², sa plažnim barom od 6 m²;
- 1.8. U Atlasu u opštini **Herceg Novi** u okviru: „LOKACIJE BR: 19 BIJELA“ dodaje se novo kupalište označeno **19J** - kategorije „investiciono“, na djelovima kat.parcela 382 i 383 KO Jošica, dužine 55 m;

1.9. U Atlasu u opštini Herceg Novi u okviru: „LOKACIJE BR: 19 BIJELA“ dodaje se novo kupalište označeno 19K - kategorije „investiciono“, na djelovima kat.parcela 378, 379, 380 i 381, sve KO Jošica, dužine 80 m;

1.10. U Atlasu u opštini Herceg Novi u okviru: „LOKACIJE BR: 24 MIRIŠTE“ dodaje se novo kupalište označeno 24B - kategorije „javno-izletničko“, na dijelu kat.parcele 1784 KO Radvanići, dužine 50 m i površine 430 m²;

1.11. U Atlasu u opštini Herceg Novi dodaje se : „LOKACIJA BR: 27 LUŠTICA“ u okviru koje se dodaje novo kupalište označeno 27A - kategorije „investiciono“, na dijelu kat.parcele 3235 KO Radovanići, dužine 250 m;

1.12. U Atlasu u opštini Herceg Novi u okviru: „LOKACIJE BR: 27 LUŠTICA“ dodaje se novo kupalište označeno 27B - kategorije „javno-porodično“, na dijelu kat.parce 1536/1 KO Brguli, dužine 24 m i površine 140 m²;

1.13. U Atlasu u opštini Kotor u okviru : „LOKACIJE BR: 9 DOBROTA“ dodaje se novo kupalište označeno 9I - kategorije „javno-porodično“, na kat.parceli 913 KO Dobrota I, dužine 57m i površine 400 m²;

1.14. U Atlasu u opštini Kotor u okviru: „LOKACIJE BR: 18 MARKOV RT – STOLIV“ dodaje se novo kupalište označeno 18C1 – kategorije „hotelsko“, na kat.parceli 655 KO Prčanj I, dužine 130 m i površine 1935 m²;

1.15. U Atlasu u opštini Tivat u okviru: „LOKACIJE BR: 7 BELANE – ŽUPA“ dodaje se novo kupalište označeno 7D - kategorije „javno-porodično“, na kat.parceli 4889 KO Tivat, dužine 58 m i površine 365 m²;

1.16. U Atlasu u opštini Budva u okviru: „LOKACIJE BR: 2 JAZ – ŽUTA GREDA“ dodaje se novo kupalište označeno 2H - kategorije „investiciono“, na djelovima kat.parcela 553, 538, i 542 KO Prijevor I, dužine 200 m;

1.17. U Atlasu u opštini Budva u okviru: „LOKACIJE BR: 10 SLOVENSKA PLAŽA“ dodaje se novo kupalište označeno 10I - kategorije „investiciono“, na dijelu kat.parcele 2920 KO Budva, dužine 60 m;

1.18. U Atlasu u opštini Budva u okviru: „LOKACIJE BR: 11 GUVANCE – RT ZAVALA“ dodaje se novo kupalište označeno 11AI - kategorije „investiciono“, na djelovima kat.parcela 2920, 3062, 3063, sve KO Budva, dužine 455 m;

1.19. U Atlasu u opštini Budva u okviru: „LOKACIJE BR: 11 GUVANCE – RT ZAVALA“ dodaje se novo kupalište označeno 11C - kategorije „investiciono“, na kat.parceli 3063 KO Budva, dužine 57 m;

1.20. U Atlasu u opštini Budva u okviru: „LOKACIJE BR: 22 CRVENA GLAVICA-GALIJA-TRINČIĆA ZALAZ“ dodaje se novo kupalište označeno 22D - kategorije „javno-porodično“, na dijelu kat.parcele 1884 KO Sveti Stefan, dužine 70 m i površine 700 m²;

1.21. U Atlasu u opštini Budva u okviru: „LOKACIJE BR: 23 DROBNI PIJESAK“ dodaje se novo kupalište označeno 23B1 - kategorije „investiciono“, na dijelu kat.parcele 929 KO Reževići I, dužine 90 m;

1.22. U Atlasu u opštini Budva u okviru: „LOKACIJE BR: 23 DROBNI PIJESAK“ dodaje se novo kupalište označeno 23C - kategorije „investiciono“, na dijelu kat.parcele 929 KO Reževići I, dužine 125 m;

1.23. U Atlasu u opštini Budva u okviru: „LOKACIJE BR: 27 BULJARIČKA PLAŽA“ dodaje se novo kupalište označeno 27N - kategorije „javno-porodično“, na dijelu kat.parcele 1833 KO Buljarica, dužine 50 m i površine 1000 m²;

1.24. U Atlasu u opštini Budva u okviru: „LOKACIJE BR: 28 VEZIROVO RIBARIŠTE“ dodaje se novo kupalište označeno 28B - kategorije „javno-izletničko“, na kat.parceli 1271/3 KO Buljarica II, dužine 100 m i površine 2000 m²;

1.25. U Atlasu u opštini Bar, u okviru: „LOKACIJE BR: 6 RATAC – CRVENA PLAŽA – ČRVANJ“ dodaje se novo kupalište označeno 6A1- kategorije „investiciono“, na dijelu kat.parcele 3447/1 KO Novi Bar, dužine 128 m;

1.26. U Atlasu u opštini Bar, u okviru: „LOKACIJE BR: 6 RATAC – CRVENA PLAŽA – ČRVANJ“ dodaje se novo kupalište označeno 6G1- kategorije „investiciono“, na dijelu kat.parcele 3447/1 KO Novi Bar, dužine 131 m;

1.27. U Atlasu u opštini Bar, u okviru: „LOKACIJE BR: 10 UJTIN POTOK – MALI PIJESAK – TRILILA – VELIKI PIJESAK – PONTA“ dodaje se novo kupalište označeno 10A5 - kategorije „javno-porodično“, na kat.parceli 3192 KO Dobre vode, dužine 60 m i površine 500 m²;

1.28. U Atlasu u opštini Bar, u okviru: „LOKACIJE BR: 13 HLADNA UVALA“ dodaje se novo kupalište označeno 13G - kategorije „javno-porodično“, na kat.parceli 4292/1 KO Kunje , dužine 27 m i površine 235 m²;

1.29. U Atlasu u opštini Ulcinj, u okviru: „LOKACIJE BR:6 BOROVA ŠUMA-ŽENSKA PLAŽA“ dodaje se novo kupalište označeno 6G1- kategorije „investiciono“, na djelovima kat.parcela 3546 i 7486 KO Ulcinj, dužine 188 m.

2) Ispravku katastarskih oznaka, grešaka u parcelama i dodavanje novih kat.parcela i to:

2.1. U Atlasu u opštini Herceg Novi, kod kupališta označenog 4A dodaje se kat. parcela na kojoj se postavlja prateći privremeni objekat i umjesto: „plažni bar od 6m² bez terase“ treba da stoji: „plažni bar od 6m² bez terase, koji se postavlja na kat. parceli 140 KO Topla“;

2.2. U Atlasu u opštini Herceg Novi, kod kupališta označenog 7A dodaje se „kat.parcela 938 KO Topla“;

2.3. U Atlasu u opštini Herceg Novi, kod kupališta označenog 10C1 dodaje se „kat.parcela 654 KO Herceg Novi“;

2.4. U Atlasu u opštini Herceg Novi, kod kupališta označenog 10E dodaje se „kat.parcela 659/1 KO Herceg Novi“;

2.5. U Atlasu u opštini Herceg Novi, kod kupališta označenog 11B dodaje se „kat.parcela 2734 KO Topla“;

2.6. U Atlasu u opštini Herceg Novi, kod kupališta označenog 11C dodaje se „kat.parcela 2734 KO Topla“;

2.7. U Atlasu u opštini Herceg Novi, kod kupališta označenog 14D mijenja se kat.parcela i umjesto: „kat.parcela 369 KO Podi“ treba da stoji: „kat.parcela 371/2 KO Podi“;

2.8. U Atlasu u opštini Herceg Novi kod kupališta označenog 15C pored postojeće „kat.parcele 37/2 KO Sasovići“ dodaje se i „kat.parcelu 36/3 KO Sasovići“;

2.9. U Atlasu u opštini Herceg Novi kod kupališta označenog 18N dodaje se kat. parcela na kojoj se postavlja prateći privremeni objekat i umjesto: „plažni bar od 10 m² sa terasom od 15 m²“ treba da stoji: „plažni bar od 10 m² sa terasom od 15 m², koji se postavlja na kat. parceli br. 332/3 KO Baošići“;

2.10. U Atlasu u opštini Tivat kod kupališta označenog 11E dodaje se kat.parcela na kojoj se postavlja prateći privremeni objekat i umjesto: „plažni bar od 10 m² sa terasom od 10 m²“ treba da stoji: „plažni bar od 10 m² i terasa od 10 m², koji se postavlja na kat.parceli 1/8 KO Krašići“;

2.11. U Atlasu u opštini Budva kod kupališta označenog 2D dodaje se kat.parcela na kojoj se postavlja prateći privremeni objekat i umjesto: „ugostiteljski objekat od 25 m² sa terasom od 55 m²“ treba da stoji: „ugostiteljski objekat od 25 m² sa terasom od 55 m², koji se postavlja na kat. parcelama 553 i 542 KO Prijedor I“;

2.12. U Atlasu u opštini Bar, kod kupališta označenog 2D pored postojeće „kat.parcele 1281/1 KO Mišići“ dodaje se i „kat.parcela 3547 KO Mišići“;

- 2.13. U Atlasu u opštini **Bar**, kod kupališta označenog **6B** dodaje se „kat.parcela 3447/1 KO Novi Bar“;
- 2.14. U Atlasu u opštini **Bar**, kod kupališta označenog **6H** dodaje se „kat.parcela 3447/1 KO Novi Bar“;
- 2.15. U Atlasu u opštini **Bar**, kod kupališta označenog **6C** dodaje se „kat.parcela 3447/1 KO Novi Bar“;
- 2.16. U Atlasu u opštini **Bar**, kod kupališta označenog **7G** mijenja se kat.parcela i umjesto: „kat. parcela 3488 KO Novi Bar“ treba da stoji: „kat.parcela 3447/1 KO Novi Bar“;
- 2.17. U Atlasu u opštini **Bar**, kod kupališta označenog **7H** mijenja se kat.parcela i umjesto: „kat. parcela 3483 KO Novi Bar“ treba da stoji: „kat. parcela 3447/1 KO Novi Bar“;
- 2.18. U Atlasu u opštini **Bar**, kod kupališta označenog **7I** mijenja se kat.parcela i umjesto: „kat. parcela 3488 KO Novi Bar“ treba da stoji: „kat. parcela 3447/1 KO Novi Bar“;
- 2.19. U Atlasu u opštini **Bar**, kod kupališta označenog **8A** mijenja se kat.parcela i umjesto: „kat. parcela br. 3447/1 K.O. Novi Bar“ treba da stoji: „kat. parcela 5732 KO Novi Bar“;
- 2.20. U Atlasu u opštini **Bar**, kod kupališta označenog **8F** mijenja se kat.parcela i umjesto: „kat. parcelea 6456 KO Novi Bar“ treba da stoji: „kat.parcela 5732 KO Novi Bar“;
- 2.21. U Atlasu u opštini **Ulcinj** kod kupališta označenog **6G** dodaju se „kat.parcele 3546 i 7486 KO Ulcinj“;
- 2.22. U Atlasu u opštini **Ulcinj** kod kupališta označenog **6H** dodaju se „kat. parcele 7485 i 7486 KO Ulcinj“;
- 2.23. U Atlasu u opštini **Ulcinj** kod kupališta označenog **12A** mijenja se kat.parcela i umjesto: „kat.parcela 1404 KO Gornji Štoj“ treba da stoji: „kat.parcele 1260, 1267, 1259, 1264 i 1402, sve KO Gornji Štoj“.

3) Ispravku dužina i/ili površina kupališta

- 3.1. U Atlasu u opštini **Herceg Novi** kod kupališta označenog **24A** mijenja dužina i površina kupališta i umjesto: „dužina 100 m i površina 700 m²“, treba da stoji: „dužina 120 m i površina 920 m²“;
- 3.2. U Atlasu u opštini **Tivat** kod kupališta označenog **5B** mijenja se površina i umjesto: „površina 630 m²“ treba da stoji: „površina 1100 m²“ a umjesto „kat.parcele 171 KO Tivat“ treba da stoje „kat.parcele 171/1 i 171/3 KO Tivat“;
- 3.3. U Atlasu u opštini **Tivat** kod kupališta označenog **6D** mijenja se dužina i površina i umjesto: „dužina kupališta 60 m + 26 m na održavanje i površina 1500 m²“ treba da stoji: „dužina kupališta 67m +22 m na održavanje i površina 1358 m²“;
- 3.4. U Atlasu u opštini **Budva** kod kupališta označenog **10E** mijenja se površina i umjesto: „površina 2520 m²“ treba da stoji: „površina 2002 m²“;
- 3.5. U Atlasu u opštini **Bar**, kod kupališta označenog **10A** mijenja se dužina i površina i umjesto: „dužina kupališta 91m + 20 m održavanje i površina 1400m² + 368 m² (održavanje)“ treba da stoji: „dužina kupališta 111 m i površina 1748 m²“. Istovremeno u rubrici max. površina objekta dodaje se: „plažni bar sa terasom se postavlja na postojećoj betonskoj podlozi uz zapadnu granicu kupališta“;
- 3.6. U Atlasu u opštini **Bar**, kod kupališta označenog **13E** mijenja se dužina i površina kupališta i umjesto: „dužina 20 m i površina 222 m²“, treba da stoji: „dužina 16 m i površina 164 m²“;
- 3.7. U Atlasu u opštini **Bar**, kod kupališta označenog **13F** mijenja se dužina i površina kupališta i umjesto: „dužina 20 m i površina 246 m²“, treba da stoji: „dužina 22 m i površina 165 m²“;

3.8. U Atlasu u opštini **Ulcinj**, kod kupališta označenog **6C** mijenja se dužina i površina kupališta i umjesto: „dužina 50 m i površina 800 m²“ treba da stoji: „dužina 58 m i površina 1100 m²“;

3.9. U Atlasu u opštini **Ulcinj**, kod kupališta označenog **10H** mijenja se dužina i površina kupališta i umjesto: „dužina 204 m i površina 7600 m²“ treba da stoji: „dužina 164 m i površina 6070 m²“;

3.10. U Atlasu u opštini **Ulcinj**, kod kupališta označenog **10I** mijenja se dužina i površina kupališta i umjesto: „dužina 100 m i površina 5000 m²“ treba da stoji: „dužina 140 m i površina 6530 m²“

4) Promjenu kategorije/vrste kupališta i to:

4.1. U Atlasu u opštini **Herceg Novi**, kod kupališta označenog **180** mijenja se kategorija kupališta i umjesto: „ investiciono“ treba da stoji: „javno-porodično“ i dodaje se novoizgrađena površina plažnog prostora i to: „površina 460 m²“;

4.2. U Atlasu u opštini **Kotor**, kod kupališta označenog **7C** mijenja se kategorija kupališta i umjesto: „javno-porodično dužine 70m i površine 410m²“ treba da stoji: „hotelsko 35 m/površine 210 m² i javno-porodično 35 m/površine 200 m²“;

4.3. U Atlasu u opštini **Budva**, kod kupališta označenog **4B** mijenja se kategorija kupališta i umjesto: „javno-porodično“ treba da stoji: „hotelsko“ . Istovremeno briše se prateći privremeni objekat „plažni bar površine 12 m² sa terasom 12 m²“;

4.4. U Atlasu u opštini **Budva**, kod kupališta označenog **19B** mijenja se kategorija kupališta i umjesto: „javno-bez plažnog mobilijara“ treba da stoji: „ javno porodično“;

4.5. U Atlasu u opštini **Budva**, kod kupališta označenog **22C** mijenja se kategorija kupališta i umjesto: „javno-porodično“ treba da stoji: „javno izletničko“;

4.6. U Atlasu u opštini **Budva** kod kupališta označenog **26A** mijenja se kategorija kupališta i umjesto: „javno-porodično“ treba da stoji: „javno-party“;

4.7. U Atlasu u opštini **Bar**, kod kupališta označenog **2E** mijenja se kategorija kupališta i umjesto: „javno-porodično“ treba da stoji: „hotelsko“. Istovremeno vrši se ispravka kat.parcele i umjesto: „kat.parcela 1281/1 KO Mišići“ treba da stoji: „kat.parcela 3547 KO Mišići“;

4.8. U Atlasu u opštini **Bar**, kod kupališta označenog **2F** mijenja se kategorija kupališta i umjesto: „javno-porodično“ treba da stoji: „hotelsko“. Istovremeno briše se jedna parcela „kat.parcela 1281/1 KO Mišići“ i treba da stoje „kat.parcele kat.parcele 3546/1 i 3540 KO Mišići“;

4.9. U Atlasu u opštini **Bar**, kod kupališta označenog **10A2** mijenja se kategorija kupališta i umjesto: „javno-porodično“ treba da stoji: „hotelsko“.

5) Spajanje odnosno razdvajanja kupališta i to:

5.1. U Atlasu u opštini **Budva**, u okviru: „ LOKACIJE BR: 4 BUDVA – STARI GRAD“ kupališta označena kao **4A** i **4A1** se spajaju u jedno kupalište **4A** na način: „ 4A - kategorije „hotelsko“, na kat. parcelama 3046/2 i 2436/3 KO Budva, dužine 80 m i površine 1430 m²“;

5.2. U Atlasu u opštini **Budva**, kupalište označeno **22A** dijeli se na dvije cjeline i to: „22A - kategorije „javno-porodično“, na kat.parcelama 1886 i 1887 KO Reževići i dijelu kat.parcele 1885/1, sve KO Sveti Stefan, dužine 130 m i površine 850 m²“ i „22A2- kategorije „investiciono“, na kat.parceli 1888 KO Sveti Stefan, dužine 70 m.

6) Promjenu položaja plažnog mobilijara u grafičkom dijelu Atlasa i to:

6.1. U Atlasu u opštini **Herceg Novi**, kod kupališta označenog **6A** u grafičkom dijelu Atlasa mijenja se položaj plažnog mobilijara sa zapadnog na istočni dio kupališta;

6.2. U Atlasu u opštini **Ulcinj**, kod kupališta označenog **10E** u grafičkom dijelu Atlasa, mijenja se položaj plažnog mobilijar sa zapadnog na istočni dio kupališta.

7) Brisanja kupališta i pratećih privremenih objekata na kupalištu, i to:

7.1. U Atlasu u opštini **Herceg Novi**, kod kupališta označenog **13C** briše se „plažni bar od 6m² bez terase“;

7.2. U Atlasu u opštini **Herceg Novi**, kod kupališta označenog **17A** briše se „plažni bar od 6m² bez terase“;

7.3. U Atlasu u opštini **Kotor**, kod kupališta označenog **7A** briše se „plažni bar od 6 m² bez terase“;

7.4. U Atlasu u opštini **Kotor**, kod kupališta označenog **7B** briše se „plažni bar od 6 m² bez terase“;

7.5. U Atlasu u opštini **Kotor**, briše se kupalište označeno **16C** – kategorije „sportsko, rekreativno i adrenalinsko“ na kat.parceli 1309 KO Prčanj I, dužine 46 m i površine 220 m² sa mogućnošću postavljanja plažnog bara od 6 m² bez terase“;

7.6. U Atlasu u opštini **Budva**, u okviru: „LOKACIJE BR: 5 OSTRVO SVETI NIKOLA“ briše se kupalište **5D** – „javno-izletničko“, na kat.parceli 3037 KO Budva, dužine 33 m i površine 300 m², sa mogućnošću postavljanja plažnog bara od 12 m² sa terasom od 15 m²“.

8) Dodatni privremeni objekti – tipski aparati

8.1. U Atlasu u opštini **Herceg Novi**, kod kupališta označenog **2B1** dodaje se „vitrina za prodaju sokova, 1 komad“;

8.2. U Atlasu u opštini **Herceg Novi**, kod kupališta označenog **4B** dodaje se „konzervator za prodaju sladoleda, 1 komad“;

8.3. U Atlasu u opštini **Herceg Novi**, kod kupališta označenog **11E** dodaje se „konzervator za prodaju sladoleda, 1 komad“;

8.4. U Atlasu u opštini **Herceg Novi**, kod kupališta označenog **17C** dodaje se „konzervator za prodaju sladoleda, 1 komad“;

8.5. U Atlasu u opštini **Herceg Novi**, kod kupališta označenog **17J** dodaje se „konzervator za prodaju sladoleda, 1 kom“;

8.6. U Atlasu u opštini **Tivat**, kod kupališta označenog kao **7A** dodaje se „konzervator za prodaju sladoleda, 1 kom“;

8.7. U Atlasu u opštini **Budva**, kod kupališta označenog **2B** dodaje se „konzervator za prodaju sladoleda, 1 kom“;

8.8. U Atlasu u opštini **Budva**, kod kupališta označenog **2C2** dodaje se „konzervator za prodaju sladoleda, 1 kom“;

8.9. U Atlasu u opštini **Budva**, kod kupališta označenog **3B** dodaje se „konzervator za prodaju sladoleda, 1 kom“;

8.10. U Atlasu u opštini **Budva** kod kupališta označenog **13A** dodaje se „konzervator za prodaju sladoleda, 1 kom“.

9. Druge izmjene uključujući promjene dimenzija i dodatne privremene objekte

9.1. U Atlasu u opštini **Herceg Novi**, kod kupališta označenog **17H** mijenja se površina plažnog prostora i umjesto „površina 300 m²“ treba da stoji „površina 600 m²“, dodaje se „kat.parcela 905 KO Đenovići“ i privremeni objekat „konzervator za prodaju sladoleda, 1 komad“;

9.2. U Atlasu u opštini **Herceg Novi**, kod kupališta označenog **18P** mijenja se prateći privremeni objekat, umjesto „plažni bar od 6 m² bez terase“ treba da stoji: „terasa 10 m² i konzervator za prodaju sladoleda, 1 komad“;

9.3. U Atlasu u opštini **Tivat**, kod kupališta označenog **3A** mijenja se površina plažnog prostora i umjesto „ dužina 60 m i površina 330 m²“ treba da stoji „ dužina 100 m i površina 865 m²“. Takođe dodaje se prateći privremeni objekat i to: „plažni bar površine 10 m² sa terasom od 30 m²“;

9.4. U Atlasu u opštini **Tivat**, kod kupališta označenog **6C** mijenja se pozicija i površina hotelskog dijela kupališta i umjesto: „površina gradskog kupališta 700 m² / površina hotelskog kupališta 450 m²“ treba da stoji: „površina gradskog kupališta 650 m²/ površina hotelskog kupališta 560 m²“. Takođe dodaje se prateći privremeni objekat i to: „plažni bar od 18 m² sa terasom 42 m²“;

9.5. U Atlasu u opštini **Kotor**, kod kupališta označenog **4D** umjesto: „plažni bar od 6 m² bez terase“ treba da stoji: „plažni bar od 36 m² i terasa od 200 m², na kat. parcelama 879 i 880 KO Risan I“;

9.6. U Atlasu u opštini **Kotor** kod kupališta označenog **5A** mijenja se dužina i površina plažnog prostora i umjesto: „ dužina 100 m i površina 283 m²“ treba da stoji: „dužina 110m i površina 610 m²“ i umjesto : „plažni bar od 6 m² bez terase“ treba da stoji: „plažni bar od 12 m² i terasa od 136 m²“;

9.7. Atlasu u opštini **Budva** kod kupališta označenog **17B** mijenja se kategorija kupališta i umjesto: „javno-porodično“ treba da stoji: „javno-party“. Istovremeno dodaje se plažni bar površine 20 m² i terasa površine 180 m²;

9.8. U Atlasu u opštini **Bar**, kod kupališta označenog **6G** u grafičkom dijelu Atlasa mijenja se položaj plažnog mobilijara sa istočnog na zapadni dio kupališta i umjesto „plažni bar površine 8 m² i terasa od 20 m² koji se postavlja na kat. parceli 3466/16 KO Novi Bar“ treba da stoji „plažni bar površine 12 m² i terasa od 30 m² koji se postavlja na kat. parceli 3466/16 KO Novi Bar.“

II. U skladu sa izmjenama Pravilnika o blizim uslovima u pogledu uredenosti i opremljenosti, vrstama i uslovima korišćenja kupališta na moru, u tački 1. „Opšti principi i smjernice Atlasa, dodaje se alineja koja definiše uslove opremanja kupališta i plažnog mobilijara i glasi:

„Kupalište mora biti opremljeno :

- jednim sanitarnim čvorom na svakih 1000m² površine kupališta ili sanitarnim čvorom u objektu korisnika kupališta, kada se objekat nalazi na udaljenosti do 50 m od kupališta (koji može biti izrađen od čvrstog materijala ili može da bude montažni kontejnerskog tipa i priključen na javni kanalizacioni sistem ili mobilni ukoliko ne postoji mogućnost priključka)
- plažni mobilijar, odnosno suncobrani i baldahini treba da budu bež, bijele ili u paleti pastelnih boja i mogu da sadrže reklamne natpise na: karnerima suncobrana i baldahina i/ili unutrašnjoj strani suncobrana i baldahina na način da nijesu vidljivi sa spoljašnje strane
- suncobrani i baldahini na hotelskom kupalištu mogu da budu u zaštitnim bojama hotelskog brenda i da sadrže naziv hotela /brenda.“

III. Odluka je konačna i stupa na snagu danom objavljivanja na web stranici Javnog preduzeća.

Predsjednik Upravnog odbora

Klaudeta Čakulić



ATLAS PLAŽA I KUPALIŠTA
U OPŠTINI BAR ZA PERIOD 2019.-2023. GOD.
LOKACIJA BR. 13 – HLADNA VALA





JAVNO PREDUZEĆE ZA UPRAVLJANJE
MORSKIM DOBROM CRNE GORE
Upravni odbor

Broj:0203-1602/4
Budva, 15.04.2022.godine

Na osnovu člana 21. Statuta Javnog preduzeća za upravljanje morskim dobrom Crne Gore, Odluke o imenovanju radne grupe, broj: 0202-534/2 od 03.02.2022.godine, za pripremu Izmjene i dopune važećeg Atlasa crnogorskih plaža i kupališta, Zapisnika broj: 0202-534/4 od 05.04.2022.godine, razmatrajući zahtjeve (inicijative) korisnika morskog dobra, Upravni odbor na 21. elektronskoj sjednici održanoj dana, 15.04.2022.godine, donosi

ODLUKU

Usvajaju se Izmjene i dopune Atlasa crnogorskih plaža i kupališta i to:

1) Planiranje novih kupališta:

- 1.1) U Atlasu crnogorskih plaža i kupališta u opštini **Herceg Novi** dodaje se novo kupalište označeno **13D** kategorije „javno-porodično“ na kat.parceli br.2557/1 **K.O.Topla**, dužine **52 m** i površine **334 m²**.
- 1.2) U Atlasu crnogorskih plaža i kupališta u opštini **Herceg Novi** dodaje se novo kupalište označeno **16K** kategorije „hotelsko“ na kat.parceli br.674/58 **K.O.Kumbor**, dužine **106 m** i površine **2890 m²** i „javno - porodično“ na kat.parceli br.674/58 **K.O.Kumbor**, dužine **44 m** i površine **830 m²**.
- 1.3) U Atlasu crnogorskih plaža i kupališta u opštini **Kotor** dodaje se novo kupalište označeno **3C** kategorije „javno - porodično“ na kat.parceli br.3443 **K.O.Morinj**, dužine **50 m** i površine **573 m²**.
- 1.4) U Atlasu crnogorskih plaža i kupališta u opštini **Kotor** dodaje se novo kupalište označeno **7F** kategorije „javno - porodično“ na kat.parceli br.1243/2 i 1244 **K.O.Orahovac II**, dužine **40 m** i površine **200 m²** i **40 m na održavanje** i površine **260 m²**.
- 1.5) U Atlasu crnogorskih plaža i kupališta u opštini **Kotor** dodaje se novo kupalište označeno **8A** kategorije „javno - porodično“ na kat.parceli br.281/2 **K.O.Dobrota I**, dužine **30 m** i površine **205 m²**.
- 1.6) U Atlasu crnogorskih plaža i kupališta u opštini **Kotor** dodaje se novo kupalište označeno **16C** kategorije „javno - porodično“ na kat.parceli br.712 **K.O.Prčanj I**, dužine **32 m** i površine **150 m²**.
- 1.7) U Atlasu crnogorskih plaža i kupališta u opštini **Kotor** dodaje se novo kupalište označeno **19A1** kategorije „javno - porodično“ na kat.parceli br.2786/7 **K.O.Glavatičići**, dužine **40 m** i površine **285 m²**.
- 1.8) U Atlasu crnogorskih plaža i kupališta u opštini **Kotor** dodaje se novo kupalište označeno **20C** kategorije „javno - izletničko“ na kat.parceli br.1170/1 **K.O.Krimovice**, dužine **20 m** i površine **174 m²**.
- 1.9) U Atlasu crnogorskih plaža i kupališta u opštini **Tivat** dodaje se novo kupalište označeno **10E** kategorije „hotelsko“ na kat.parceli br.56/3 **K.O.Milovići**, dužine **66 m** i površine **314 m²**.
- 1.10) U Atlasu crnogorskih plaža i kupališta u opštini **Budva** dodaje se novo kupalište označeno **27O** kategorije „javno - porodično“ na kat.parceli br.1833 **K.O.Buljarica I**, dužine **138 m** i površine **3297 m²** sa **plažnim barom 12 m²** i **terasom 30 m²**.

1.11) U Atlasu crnogorskih plaža i kupališta u opštini **Budva** dodaje se novo kupalište označeno **27P** kategorije „javno - porodično“ na kat.parceli br.1833 **K.O.Buljarica I**, dužine **100 m** i površine **1426 m²** sa **plažnim barom 12 m²** i **terasom 20 m²**.

1.12) U Atlasu crnogorskih plaža i kupališta u opštini **Bar** dodaje se novo kupalište označeno **10I** kategorije „javno - porodično“ na kat.parceli br.3575/5 **K.O.Pečurice**, dužine **32 m** i površine **404 m²**.

1.13) U Atlasu crnogorskih plaža i kupališta u opštini **Bar** dodaje se novo kupalište označeno **10J** kategorije „javno - izletničko“ na kat.parceli br.3575/5 **K.O.Pečurice**, dužine **11 m** i površine **150 m²**.

2) Izmjene tehničkih grešaka:

2.1) U Atlasu crnogorskih plaža i kupališta u opštini **Herceg Novi** kod kupališta **18D** dodaje se kat.parcela br.766 **K.O.Baošići**.

2.2) U Atlasu crnogorskih plaža i kupališta u opštini **Herceg Novi** kod kupališta **23E** umjesto navedene kat.parcele br.1783 **KO Radovanići** treba da stoje kat.parcele br.3440 i 1783/1 **KO Radovanići**.

3) Ispravka dužine i/ili površine kupališta:

3.1) U Atlasu crnogorskih plaža i kupališta u opštini **Herceg Novi** kod kupališta **14A** se mijenja dužina i površina kupališta i umjesto „hotelsko dužine 20 m / površine 740 m² i javno – porodično dužine 81 m / površine 4814 m²“ treba da stoji: „hotelsko“ dužine **58 m** i površine **3020 m²** sa **plažni barom od 30 m²** i „javno – porodično“ dužine **43 m** i površine **2504 m²**.

3.2) U Atlasu crnogorskih plaža i kupališta u opštini **Herceg Novi** kod kupališta **14D** se mijenja dužina i površina i namjena kupališta i umjesto „javno - porodično dužine 52 m / površine 685 m²“ treba da stoji: „hotelsko“ dužine **26 m** i površine **370 m²** i „javno – porodično“ dužine **26 m** i površine **315 m²**.

3.3) U Atlasu crnogorskih plaža i kupališta u opštini **Kotor** kod kupališta **5C** se mijenja dužina i površina kupališta i dodaje se kat.parcela pa umjesto „hotelsko na kat.parceli br.83 **KO Perast** dužine 30 m postojeća punta + 30 m mobilni plutajući ponton / površine 430 m² (250 m² punta + 180 m² ponton)“ treba da stoji: „hotelsko na kat.parcelama br.83 i 951 **KO Perast** dužine **90 m** postojeća punta + 30 m mobilni plutajući ponton / površine **785 m²** (605 m² punta + 180 m² ponton)“.

3.4) U Atlasu crnogorskih plaža i kupališta u opštini **Budva** kod kupališta **1E** se mijenja dužina i površina kupališta pa umjesto „ dužine 75 m i površine 2614 m²“ treba da stoji: „javno – porodično dužine **65 m** i površine **2294 m²**“.

3.5) U Atlasu crnogorskih plaža i kupališta u opštini **Budva** kod kupališta **7C** se mijenja dužina i površina kupališta pa umjesto „ dužine 90 m i površine 900 m²“ treba da stoji: „javno – porodično dužine **85 m** i površine **800 m²**“.

3.6) U Atlasu crnogorskih plaža i kupališta u opštini **Budva** kod kupališta **8A** se mijenja dužina i površina kupališta pa umjesto „ dužine 54 m i površine 1030 m²“ treba da stoji: „javno – porodično dužine **30 m** i površine **238 m²**“.

3.7) U Atlasu crnogorskih plaža i kupališta u opštini **Bar** kod kupališta **3B** se mijenja dužina i površina kupališta pa umjesto „ dužine 100 m i površine 1800 m²“ treba da stoji: „javno – porodično dužine **140 m** i površine **2326 m²**“.

3.8) U Atlasu crnogorskih plaža i kupališta u opštini **Bar** kod kupališta **13E** i **13F** se mijenja dužina i površina kupališta pa umjesto „ kupališta 13E dužine 16 m i površine 164 m²“ i „kupališta 13F dužine 22 m i površine 165 m²“ treba da stoji: „kupalište **13E** javno – porodično

dužine 20 m i površine 222 m²“ i „kupalište 13F javno – porodično dužine 20 m i površine 246 m²“

3.9) U Atlasu crnogorskih plaža i kupališta u opštini Ulcinj kod kupališta 6A se mijenja površina kupališta pa umjesto „površine 560 m²“ treba da stoji: „površine 1331 m²“.

4) Promjena kategorije/vrste kupališta:

4.1) U Atlasu crnogorskih plaža i kupališta u opštini Herceg Novi kod kupalište 10A mijenja se kategorizacija kupališta i umjesto „javno-bez plažnog mobilijara“ treba da stoji „javno-porodično“.

4.2) U Atlasu crnogorskih plaža i kupališta u opštini Tivat kod kupalište 5A mijenja se kategorizacija kupališta i umjesto „javno-bez plažnog mobilijara“ treba da stoji „javno-porodično“ i dodaje se *plažni bar 10 m² sa terasom 20 m² i konzervator za sladoled (1 kom).*

4.3) U Atlasu crnogorskih plaža i kupališta u opštini Tivat kod kupalište 7E mijenja se kategorizacija kupališta i umjesto „investiciono kupalište na kat.parcelama br.4878/1 KO Tivat i 1156 KO Mrčevac dužine 50 m i površine 500 m²“ treba da stoji „javno-porodično kupalište na kat.parceli br.4878/1 KO Tivat dužine 42 m i površine 561 m²“ i dodaje se *plažni bar 12 m² sa terasom 28 m².*

4.4) U Atlasu crnogorskih plaža i kupališta u opštini Budva kod kupalište 11A pored „investiciono kupalište na kat.parcelama br.2920, 3062 i 3063 KO Budva dužine 455 m i površine 4209 m²“ dodaje se „*hotelsko 11A na kat.parceli br.3062 KO Budva dužine 95 m + 50 m i površine 680 m² + 400 m² i hotelsko 11B na kat.parceli br.3063 KO Budva dužine 65 m i površine 972 m²“.*

4.5) U Atlasu crnogorskih plaža i kupališta u opštini Budva kod kupalište 22B mijenja se kategorizacija kupališta i umjesto „javno – porodično dužine 120 m“ treba da stoji „javno-party dužine 120 m“.

4.6) U Atlasu crnogorskih plaža i kupališta u opštini Budva kod kupalište 23B pored „javno – porodično kupalište“ treba da stoji „javno-porodično (investiciono)“.

4.7) U Atlasu crnogorskih plaža i kupališta u opštini Ulcinj kod kupalište 4A mijenja se kategorizacija kupališta i umjesto „javno – bez plažnog mobilijara dužine 70 m i površine 2090 m²“ treba da stoji „javno-porodično dužine 70 m i površine 2090 m²“.

5) Razdvajanje ili spajanje kupališta:

5.1) U Atlasu crnogorskih plaža i kupališta u opštini Bar kupalište 10C „javno – porodično na kat.parceli br.3575 KO Pečurice dužine 100 m i površine 3000 m² sa konzervatorom za sladoled (1 kom)“ se dijeli na dva kupališta i to: kupalište 10C „javno-porodično na kat.parceli br.3575/1 KO Pečurice dužine 88 m i površine 2604 m² i konzervator za sladoled (1 kom)“ i kupalište 10C1 „hotelsko na kat.parceli br.3575/1 KO Pečurice dužine 12 m i površine 396 m²“.

6) Dodavanje privremenih objekata:

6.1) U Atlasu crnogorskih plaža i kupališta u opštini Herceg Novi kod kupališta 1A u akvatorijumu kupališta dodaje se *mobilna plutajuća platforma u funkciji kupališta 10 m x 10 m.*

6.2) U Atlasu crnogorskih plaža i kupališta u opštini Herceg Novi kod kupališta 11A2 dodaje se *konzervator za sladoled – 1 kom.*

6.3) U Atlasu crnogorskih plaža i kupališta u opštini Herceg Novi kod kupališta 19B1 dodaje se *plažni bar 10 m² sa terasom 60 m² na kat.parceli br.575 KO Bijela.*

6.4) U Atlasu crnogorskih plaža i kupališta u opštini Herceg Novi kod kupališta 15E dodaje se *terasa 20 m².*

6.5) U Atlasu crnogorskih plaža i kupališta u opštini **Tivat** kod kupališta **5C** dodaje se *plažni bar 12 m² sa terasom 10 m²*.

6.6) U Atlasu crnogorskih plaža i kupališta u opštini **Tivat** kod kupališta **13B** u akvatorijumu dodaje se *objekat za igre na vodi 416 m² (26 m x 16 m)*.

6.7) U Atlasu crnogorskih plaža i kupališta u opštini **Budva** kod kupališta **7A** dodaje se *sladoled na točenje (u sklopu postojeće terase) – 1 kom*.

6.8) U Atlasu crnogorskih plaža i kupališta u opštini **Budva** kod kupališta **7B** umjesto „plažni bar od 18 m² sa terasom od 75 m²“ treba da stoji „*plažni bar od 27 m² sa terasom od 200 m² na postojećoj betonskoj podlozi na kat.parcelama br.3057/1 i 2883 KO Budva*“.

6.9) U Atlasu crnogorskih plaža i kupališta u opštini **Budva** kod kupališta **8E** dodaje se *konzervator za sladoled (1 kom)*.

6.10) U Atlasu crnogorskih plaža i kupališta u opštini **Budva** kod kupališta **10G** „javno ronilačko“ u akvatorijumu dodaje se *objekat za igre na vodi 200 m²*.

6.11) U Atlasu crnogorskih plaža i kupališta u opštini **Budva** kod kupališta **12C** dodaje se *sladoled na točenje (u sklopu postojeće terase) – 1 kom*.

6.12) U Atlasu crnogorskih plaža i kupališta u opštini **Budva** kod kupališta **13B** mijenja se i umjesto „plažni bar 27 m² sa terasom 130 m²“ treba da stoji „*plažni bar 27 m² sa terasom 155 m²*“.

6.13) U Atlasu crnogorskih plaža i kupališta u opštini **Budva** kod kupališta **13E** dodaje se *terasa 20 m²*.

6.14) U Atlasu crnogorskih plaža i kupališta u opštini **Bar** kod kupališta **2C** u akvatorijumu dodaje se *objekat za igre na vodi 100 m²*.

7) **Brisanje kupališta ili privremenih objekata:**

7.1) U Atlasu crnogorskih plaža i kupališta u opštini **Kotor** briše se kupalište **7B**.

7.2) U Atlasu crnogorskih plaža i kupališta u opštini **Bar** kod kupališta **4A** briše se „*plažni bar 10 m² bez terase*“.

7.3) U Atlasu crnogorskih plaža i kupališta u opštini **Bar** kod kupališta **10A** briše se „*vitrina za sokove (1 kom)*“.

7.4) U Atlasu crnogorskih plaža i kupališta u opštini **Ulcinj** kod kupališta **10A** briše se „*plažni bar 15 m² sa terasom 60 m²*“.

8) **Promjena pozicije plažnog mobilijara:**

8.1) U Atlasu crnogorskih plaža i kupališta u opštini **Herceg Novi** kod kupališta **23A** vrši se promjena pozicije predviđene za plažni mobilijar.

8.2) U Atlasu crnogorskih plaža i kupališta u opštini **Kotor** kod kupališta **10B i 10C** vrši se promjena pozicije predviđene za plažni mobilijar.

8.3) U Atlasu crnogorskih plaža i kupališta u opštini **Tivat** kod kupališta **5B** vrši se promjena pozicije predviđene za plažni mobilijar.

8.4) U Atlasu crnogorskih plaža i kupališta u opštini **Budva** kod kupališta **1D** vrši se promjena pozicije predviđene za plažni mobilijar.

9) **Ispravka grafičkog dijela Atlasu:**

9.1) U Atlasu crnogorskih plaža i kupališta u opštini **Herceg Novi** kod kupališta **18F** vrši se ispravka granice, shodno važećem ugovoru.



Predsjednik Upravnog odbora:
Blažo Radenović

**ATLAS PLAŽA I KUPALIŠTA
U OPŠTINI BAR ZA PERIOD 2019.–2023. GOD.
LOKACIJA BR. 13 – HLADNA VALA**



Broj: 0202-534/3

Datum: 29.03.2022. godine

ZAPISNIK RADNE GRUPE

O održanim sastancima radne grupe oko razmatranja dostavljenih zahtjeva/inicijativa za Izmjene i dopune Atlasa crnogorskih plaža i kupališta, shodno Odluci broj: 0202-534/2 od 03.02.2022. godine, koja je donešena od strane direktora Javnog preduzeća, u sastavu:

- ✚ Nikola Rađenović, koordinator
- ✚ Maša Vukić, članica
- ✚ Tamara Nikolić, članica,
- ✚ Milica Mašanović, članica,
- ✚ Ranko Stojanović, član.

Zapisnikom su obuhvaćeni i razmatrani zahtjevi/inicijative koji su dostavljeni na obradu Radnoj grupi u periodu od 18.06.2020.godine do 18.03.2022.godine (produžen rok za dostavljanje i obradu zahtjeva od strane rukovodstva), što ukupno iznosi 119 zahtjeva/inicijativa (Herceg Novi: 41 inicijativa, Kotor: 16 inicijativa, Tivat: 11 inicijativa, Budva: 27 inicijativa, Bar: 13 inicijativa i Ulcinj: 11 inicijativa). Zahtjevi/inicijative su selektovane po opštinama na koje se odnose.

OPŠTINA HERCEG NOVI

1. **Podnosilac zahtjeva doo „Adrimont“ Herceg Novi – br.0208-881/3 od 19.10.2021.godine** - Zahtjev da se plaža, koja se nalazi ispod dvije terase u Igalu ustupi u zakup navedenom podnosiocu zahtjeva.

✚ U Atlasu crnogorskih plaža i kupališta, predviđeno je kupalište pod oznakom 5C-javno kupalište bez plažnog mobilijara u dužini od 22m. Kako podnosilac zahtjeva trazi prenamjenu kupališta sa mogućnošću postavljanja plažnog mobilijara, a ujedno se i radi o potezu gdje je neophodan slobodan prostor, navedeno kupalište 5C je jedino bez mogućnosti postavljanja plažnog mobilijara, iz tog razloga smatramo da se ne može udovoljiti zahtjevu.

2. **Podnosilac zahtjeva Aleksandra Dabović i Saška Krivokapić - br.0206-1364/7 od 25.10. 2021. godine** - Zahtjev za proširenje terase na privatnoj parceli (kupalište 18J).

✚ S obzirom da je riječ o kupalištu manje kvadrature (53m i 500m²), povećanjem terase došlo bi do smanjenja već male površine plažnog prostora. Na kupalištu je već dozvoljeno postavljanje plažnog bara od 10m² i terase od 20m². Takođe, smjernicama iz Programa privremenih objekata definisana je mogućnost planiranja ugostiteljske terase na kupalištu na max. 5 % od ukupne kvadrature, iz tog razloga nije moguće planirati terasu od 45m².

3. **Podnosilac zahtjeva Azmont Investments - br.0209-1205/5 od 22.11.2021. godine** - Zahtjev za upis hotelskog kupališta u Atlasu crnogorskih plaža i kupališta (hotel „One and Only“ - Portonovi)

✚ Shodno smjernicama iz Atlasa crnogorskih plaža i kupališta, postoji mogućnost za planiranje hotelskog kupališta (hoteli visoke kategorije sa 4 i 5 zvjezdica), shodno dostavljenom rješenju o kategorizaciji hotela.

Novo kupalište bi bilo ukupne dužine 150m i površine 3720m² i oznake 16K. Shodno kapacitetu, postoji mogućnost za predviđanje kupališta kao hotelskog dužine 106m / površine 2890m² i javno – porodičnog dužine 44 m / površine 830 m², sve na kat.parceli br.674/58 KO Kumbor.

✚ U pitanju je kameniti dio obale, moguće razmatrati kroz investicioni program, ukoliko postoji planska dokumentacija. Radi se o malom prostoru između kupališta 3C i 3D.

- 11. Podnosilac zahtjeva „Vongola“ D.O.O. – br.0206-838/1 od 16.02.2022.godine** - Zahtjev za izmjenu kupališta 13E u Baru tj. vraćanje u predašnje stanje prije izmjene za predmetno kupalište (vraćanje ranijih granica kupališta).

✚ Rukovodstvo da zauzme stav.

- 12. Podnosilac zahtjeva „MD Building“ d.o.o. – br. 0206-1020/1 od 28.02.2022.godine** - Zahtjev za ucrtavanje novog kupališta na kat.parcelama 3574/2 i 3547/5 KO Pečurice (naspram hotelsko – turističko – apartmanskog bloka „Dollaku Apartments“)

✚ Službenom zabilješkom br.0103-1020/2 od 22.03.2022.god. konstatovano je da se na dijelu državnih kat.parcela br.3575/5 i 3574/2 a ispred Hotela „Dollaku“ nalazi / napravljeno više kamenom popločanih kaskadnih terasa – platoa ograđenih metalnim ogradama i stepenište, ukupne pov. cca 700 m2.Takođe, konstatovano je da je upućen zahtjev Ministarstvu ekologije, prostornog planiranja i turizma za vršenje inspeksijske kontrole.

- 13. Podnosilac zahtjeva Marković Petar – br.0206-770/3 od 15.03.2022.godine** - Zahtjev za ucrtavanje akva parka na vodi pov. 100 m² u dijelu akvatorijuma kupališta 2C (Čanj).

✚ Imajući u vidu da će Ministarstvo u Programu unositi lokacije za akva park na vodi. Zahtjev razmotriti sa rukovodstvom.

OPŠTINA ULCINJ

- 1. Podnosilac zahtjeva Andrija Pepdonovic – br.0206-3406/1 od 25.11.2021.godine** – Zahtjev da se uvrsti dio plaže sa zapadne strane pored šumskog puta koji vodi za svetonik rta Mendra (prostor pored kupališta 1C - Valdanos).

✚ U pitanju je kameniti dio obale, moguće razmatrati kroz investicioni program, ukoliko postoji planska dokumentacija.

- 2. Podnosilac zahtjeva Selim Gorana – br.0206-3235/1 od 01.11.2021.godine** - Zahtjev za dodjelu prostora za kupalište.

✚ Zahtjev je nepotpun i neprecizan, pa se isti odbija.

- 3. Podnosilac zahtjeva Gjenashaj Saime – br.0206-2259/1 od 28.07.2021.godine** - Zahtjev za ucrtavanje novog kupališta cca 100 m u Ulcinju, rt Đerane ispred kat.parcele 7295/1 KO Ulcinj.


✚ U pitanju je kameniti dio obale, moguće razmatrati kroz investicioni program, ukoliko postoji planska dokumentacija. Takođe, stranka je u zahtjevu konstatovala da su potrebna određena investiciona ulaganja i intervencije u prostoru.

- 4. Podnosilac zahtjeva Mihailo Lazović – br.0206-3067/1 od 19.10.2021.godine** - Zahtjev za planiranje novog kupališta južno u dijelu iste kat.parcele 7891 KO Ulcinj (Valdanos).


✚ U pitanju je kameniti dio obale, moguće razmatrati kroz investicioni program, ukoliko postoji planska dokumentacija

- 5. Podnosilac zahtjeva Real Estate doo – br. 0206-1085/6 od 20. 10. 2021.godine i br: 0206-1085/6-1 od 29.10.2021.godine; 0206-1085/7 od 01.12.2021.god.** - Zahtjev za prenamjenu dijela kupališta bez


plažnog mobilijara u javno porodično kupalište (sa dostavljenim mišljenjem opštine Ulcinj) za kupalište 4A.

 *Rukovodstvo da zauzme stav.*

- 6. Podnosilac zahtjeva Real Estate doo – br. 0206-406/5 od 02.03.2022.godine** - Zahtjev za ucrtavanje privremenog objekta – plažni bar bez terase na kupalištu 4A (pri samom zidu)


 *Na predmetnoj lokaciji je u Programu privremenih objekata u zoni morskog dobra za period 2019-2023.god. predviđena lokacija 3.9 po namjeni ugostiteljski objekat sa terasom (P objekta =15 m2 sa terasom P=50 m2).*

- 7. Podnosilac zahtjeva Damir Hot – br.0206-396/3 od 17.02.2022.godine – kupalište 6A Borova šuma**
Zahtjev za povećanje plažnog mobilijara na kupalištu 6A na lokalitetu Borova šuma.


 *Upoređenjem grafičkog i tekstualnog dijela Atlasa konstatovano je da postoji neslaganje u površini za kupalište 6A. Po grafičkom prikazu za kupalište 6A označena je površina od 1331 m2, dok je u tekstualnom dijelu navedena pov. od 560 m2.*

Izmijeniti površinu kupališta 6A u tekstualnom dijelu Atlasa.


- 8. Podnosilac zahtjeva „Hilti Hil“ D.O.O. – br.0206-316/11 od 01.03.2022.godine** - Zahtjev za izmjenu kupališta u pogledu rasporeda plažnog mobilijara (raspodjela slobodnog prostora) na kupalištu 10K na način da se slobodan prostor oslobodi između svakog od 3 postojeća objekta.

 *Plažni mobilijar se postavlja na istočnom ili zapadnom dijelu kupališta kao cjelina.*


- 9. Podnosilac zahtjeva „Copacabana Montenegro“ D.O.O. – br.0206-445/3 od 11.03.2022.godine**
Zahtjev za izmjenu strane predviđene za postavljanje plažnog mobilijara na kupalištu 10W na način da slobodan prostor bude desna strana od ulaza na kupalište.

 *Izmjena položaja plažnog mobilijara narušila bi planirani niz na kupalištima, takođe na predmetnom kupalištu plažni mobilijar je predviđen na zapadnom dijelu istog (a u zahtjevu nije decidno definisano na koju stranu isti treba da bude).*

- 10. Podnosilac zahtjeva „Argos“ D.O.O. – br.0206-390/2 od 09.02.2022.godine** - Zahtjev za brisanje plažnog bara pov 15m² sa terasom 60m² na hotelskom kupalištu 10A (Hotel Otrant).

 *Može se udovoljiti zahtjevu i brisati predmetni objekat iz Atlasa.*

- 11. Podnosilac zahtjeva Nebojša Đuričić – br.0206-153/8 od 30.06.2021.godine** - Zahtjev za brisanje konzervatora za sladoled i ucrtavanje ugostiteljske terase 100 m² na kupalištu 10Y.

 *Odbija se zahtjev imajući u vidu da se, djelovanjem od mora, na predmetnoj lokaciji dijelom „izgubila“ plažna površina.*

Članovi radne grupe:

Nikola Rađenović, koordinator

Maša Vukić, članica

Tamara Nikolić, članica,

Milica Mašanović, članica,

Ranko Stojanović, član.



Broj:0202-534/4

Datum: 05.04.2022. godine

ZAPISNIK SA RUKOVODSTVOM

Dana 29.03.2022.god. održan je sastanak sa rukovodstvom (direktor Mladen Mikijelj, pomoćnik direktora Nikola Rađenović i predsjednik Upravnog odbora Blažo Rađenović) oko pregleda zahtjeva i razmatranja istih za Izmjene i dopune Atlasa crnogorskih plaža i kupališta za period 2019-2023.godine a koji su dostavljeni na razmatranje Radnoj grupi.

Predmetni Zapisnik predstavlja / prenosi konačne stavove rukovodstva Javnog preduzeća, po svim pojedinačnim zahtjevima.

OPŠTINA HERCEG NOVI

1. **Podnosilac zahtjeva doo „Adrimont“ Herceg Novi – br.0208-881/3 od 19.10.2021.godine**
Zahtjev da se plaža, koja se nalazi ispod dvije terase u Igalu ustupi u zakup navedenom podnosiocu zahtjeva.
 - Zahtjev se odbija, kupalište 5C ostaje kao javno – bez mogućnosti postavljanja plažnog mobilijara.*
2. **Podnosilac zahtjeva Aleksandra Dabović i Saška Krivokapić - br.0206-1364/7 od 25.10. 2021. godine**
Zahtjev za proširenje terase na privatnoj parceli (kupalište 18J).
 - Zahtjev se odbija. S obzirom da je riječ o kupalištu manje kvadrature (53m i 500m²), povećanjem terase došlo bi do smanjenja već male površine plažnog prostora. Na kupalištu je već dozvoljeno postavljanje plažnog bara od 10m² i terase od 20m². Takođe, smjernicama iz Programa privremenih objekata definisana je mogućnost planiranja ugostiteljske terase na kupalištu na max. 5 % od ukupne kvadrature, pa se ne može planirati terasa 45 m².*
3. **Podnosilac zahtjeva Azmont Investments - br.0209-1205/5 od 22.11.2021. godine**
Zahtjev za upis hotelskog kupališta u Atlasu crnogorskih plaža i kupališta (hotel „One and Only“ - Portonovi)
 - Zahtjev se usvaja. Ucertati hotelsko kupalište shodno dostavljenom rješenju o kategorizaciji hotela (novo kupalište 16K po namjeni hotelsko i javno – porodično).*
4. **Podnosilac zahtjeva Bojanović Radovan- br.0206-2697/1 od 13.09.2021. godine**
Inicijativa za ucertavanje novog kupališta i konzervatora za sladoled.
 - Službenom zabilješkom br.0103-1309/1 od 18.03.2022.god. konstatovano je da je moguće planirati kupalište (kod Bolnice “Meljine”) u dužini 50 m (25 m zapadno i 25 m istočno od stepenica koje vode na kupalište), tako da je moguće planirati isto kao javno – porodično ali bez privremenog objekta na istom, a kao dio kat.parcele br.2557/1 KO Topla.*
 - Predviđeti novo kupalište po namjeni javno – porodično shodno službenoj zabilješci.*
5. **Podnosilac zahtjeva „Carine“ doo - br.0210-1501/13 od 16.07.2021. godine**
Zahtjev da se bovama sa morske strane ogradi prostor između 2 kupališta (prostor sezonskog pristanista)

- ✚ Zahtjev se odbija. Radi se o kamenitoj obali gdje su u prvom dijelu 2022. godine konstatovani radovi na devastaciji obale i izgradnji betonskih elemenata (zidovi, navoz, platoi isl.). Predmetni zahtjev je obrađen Zapisnikom radne grupe br.0202-1508/6 od 25.08.2021.god.*
- 6. Podnosilac zahtjeva Pavel Pakhomov – br.0206-89/1 od 11.01.2022. godine**
Inicijativa za uvođenje novog javnog porodičnog kupališta u Atlas crnogorskih plaža i kupališta, na dijelu obale 3575/5 KO Pečurice (ispred kp 3573/64).
- ✚ Zahtjev se odbija. U pitanju je kameniti dio obale, moguće razmatrati kroz investicioni program, ukoliko postoji planska dokumentacija.*
- 7. Podnosilac zahtjeva Best sunset doo – br.0202-1717/6 od 11.10.2021.godine**
Zahtjev da se izvrši prenamjena kupališta 10C na hotelsko i javno kupalište.
- ✚ Predlog radne grupe je da se podijeli kupalište 10C na način da se formira hotelsko kupalište shodno smještajnim kapacitetima i drugo kupalište kao javno – porodično.*
- 8. Podnosilac zahtjeva Porto Sole doo – br.0206-330/6 od 28.05.2021.godine**
Zahtjev za brisanje plažnog bara sa hotelskog kupališta 4A Sutomore.
- ✚ Zahtjev obrađen u sklopu Zapisnika radne grupe br.0202-1508/6 od 25.08.2021.godine, gdje je konstatovano da se može usvojiti podnešeni zahtjev i brisati plažni bar sa kupališta 4A.*
- 9. Podnosilac zahtjeva Prnjat Ratko – br.0202-3524/1 od 20.12.2021.godine**
Zahtjev za zakup javnog izletničkog kupališta zavedenog pod brojem 2714 KO Mišići.
- ✚ Nije predmet izmjene Atlasa, jer je kupalište već predviđeno Atlasom.*
- 10. Podnosilac zahtjeva Đurović Muharem – br.0207-814/1 od 16.02.2022.godine**
Zahtjev za ucertavanje i uređenje novog kupališta na kamenitoj obali – kat.parcela 4296/1 u površini 424 m² (naspram kat.parcele br.4393/5) KO Kunje.
- ✚ Zahtjev se odbija. U pitanju je kameniti dio obale, moguće razmatrati kroz investicioni program, ukoliko postoji planska dokumentacija. Radi se o malom prostoru između kupališta 3C i 3D.*
- 11. Podnosilac zahtjeva „Vongola“ D.O.O. – br.0206-838/1 od 16.02.2022.godine**
Zahtjev za izmjenu kupališta 13E u Baru tj. vraćanje u pređašnje stanje prije izmjene za predmetno kupalište (vraćanje ranijih granica kupališta).
- ✚ Imajući u vidu da su vršene izmjene za predmetne lokacije, nakon raspisivanja tendera i potpisivanja ugovora o korišćenju, potrebno je vratiti stanje po važećem ugovoru (osnovnom) a izmjene istih radiće se nakon isteka važećih ugovora.*
- 12. Podnosilac zahtjeva „MD Building“ d.o.o. – br. 0206-1020/1 od 28.02.2022.godine** Zahtjev za ucertavanje novog kupališta na kat.parcelama 3574/2 i 3547/5 KO Pečurice (naspram hotelsko – turističko – apartmanskog bloka „Dollaku Apartments“)
- ✚ Službenom zabilješkom br.0103-1020/2 od 22.03.2022.god. konstatovano je da se na dijelu državnih kat.parcela br.3575/5 i 3574/2 a ispred Hotela „Dollaku“ nalazi / napravljeno više kamenom popločanih kaskadnih terasa – platoa ograđenih metalnim ogradama i stepenište, ukupne pov. cca 700 m².Takođe, konstatovano je da je upućen zahtjev Ministarstvu ekologije, prostornog planiranja i turizma za vršenje inspeksijske kontrole.*
- ✚ Predviđeti na predmetnoj lokaciji javno – porodično kupalište.*

- ✚ *Upoređenjem grafičkog i tekstualnog dijela Atlasa konstatovano je da postoji neslaganje u površini za kupalište 6A. Po grafičkom prikazu za kupalište 6A označena je površina od 1331 m², dok je u tekstualnom dijelu navedena pov. od 560 m². Provjerom u ranije Plan objekata privremenog karaktera konstatovano je da je granica kupališta ista kao sada sa pov. od 1331 m² a u tekstualnom dijelu je bila navedena pov. od 1400 m².*
- ✚ *U grafičkom dijelu za predmetno kupalište navesti pov. koja je prikazana u grafičkom dijelu Atlasa od 1331 m².*
- 8. Podnosilac zahtjeva „Hilti Hil“ D.O.O. – br.0206-316/11 od 01.03.2022.godine**
Zahtjev za izmjenu kupališta u pogledu rasporeda plažnog mobilijara (raspodjela slobodnog prostora) na kupalištu 10K na način da se slobodan prostor oslobodi između svakog od 3 postojeća objekta.
- ✚ *Zahtjev se odbija. Plažni mobilijar se postavlja na istočnom ili zapadnom dijelu kupališta kao cjelina.*
- 9. Podnosilac zahtjeva „Copacabana Montenegro“ D.O.O. – br.0206-445/3 od 11.03.2022.godine**
Zahtjev za izmjenu strane predviđene za postavljanje plažnog mobilijara na kupalištu 10W na način da slobodan prostor bude desna strana od ulaza na kupalište.
- ✚ *Zahtjev se odbija. Izmjena položaja plažnog mobilijara narušila bi planirani niz na kupalištima, takođe na predmetnom kupalištu plažni mobilijar je predviđen na zapadnom dijelu istog (a u zahtjevu nije decidno definisano na koju stranu isti treba da bude).*
- 10. Podnosilac zahtjeva „Argos“ D.O.O. – br.0206-390/2 od 09.02.2022.godine**
Zahtjev za brisanje plažnog bara pov 15 m² sa terasom 60 m² na hotelskom kupalištu 10A (Hotel Otrant).
- ✚ *Zahtjev se usvaja. Može se udovoljiti zahtjevu i brisati predmetni objekat iz Atlasa.*
- 11. Podnosilac zahtjeva Nebojša Đuričić – br.0206-153/8 od 30.06.2021.godine**
Zahtjev za brisanje konzervatora za sladoled i ucrtavanje ugostieljske terase 100 m² na kupalištu 10Y.
- ✚ *Odbija se zahtjev imajući u vidu da se, djelovanjem odmora, na predmetnoj lokaciji dijelom „izgubila“ plažna površina.*

Radna grupa za Izmjenu i dopunu
Atlasa crnogorskih plaža i kupališta